











REGULAČNÍ PLÁN 1 ZÁRYBY JIH 1: 1 000

Park Arborea





Legenda

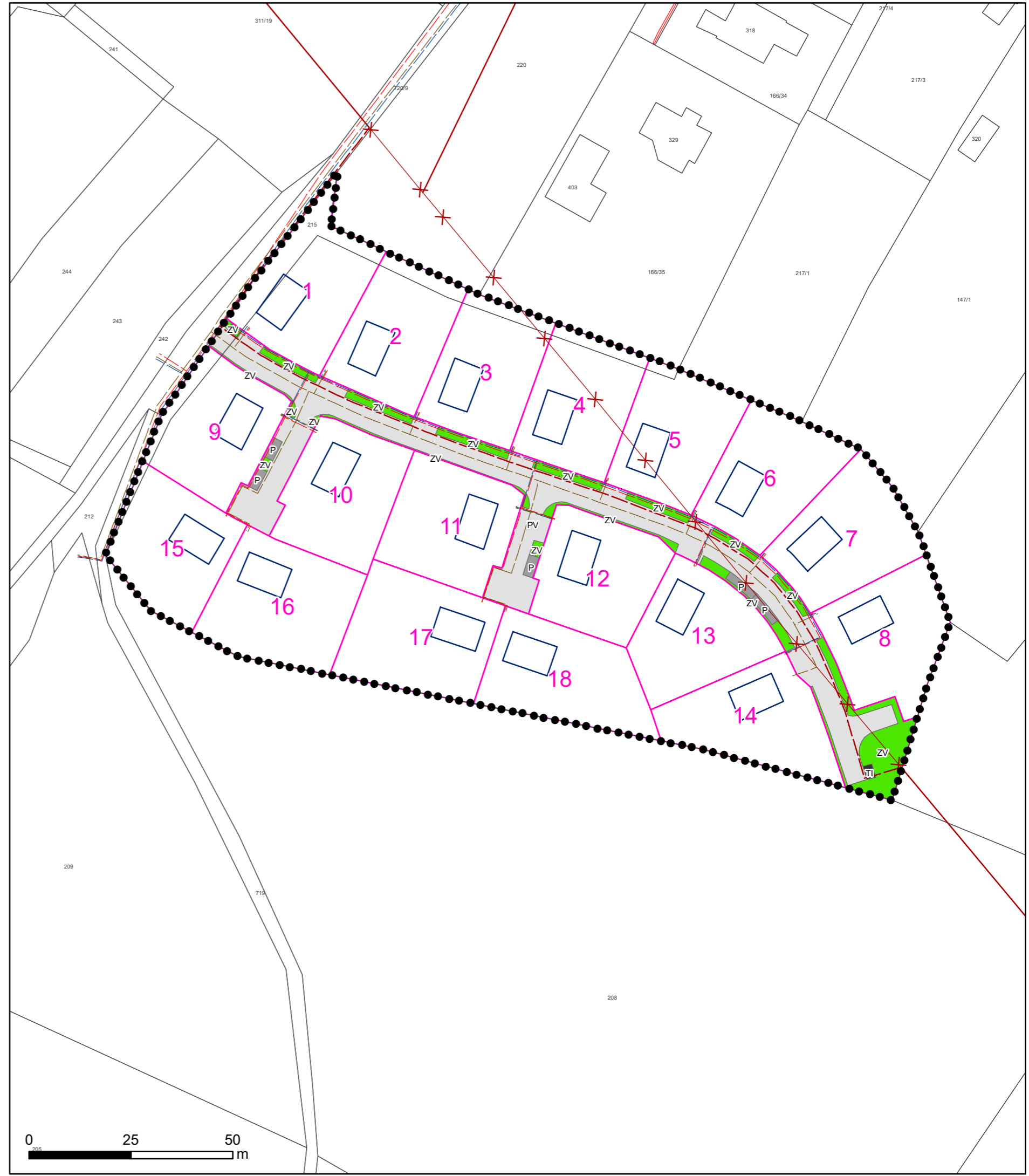
- stav návrh
-  Hranice pozemků dle katastru nemovitostí
 -  Hranice řešeného území regulačním plánem
 -  Hranice nově vymezených pozemků; kód pozemku
 -  Objekt

Technická infrastruktura

-  Kanalizace
-  Vodovod
-  Nadzemní vedení VN
-  Nadzemní vedení VN - ke zrušení
-  Podzemní vedení VN - přeložka
-  Podzemní vedení NN

Plochy s rozdílným způsobem využití - navržené:

-  ZV ZV - zeleň - na veřejných prostranstvích
-  PV PV - veřejná prostranství
-  P P - automobilová stání pro krátkodobé parkování návštěvníků
-  TI TI - technická infrastruktura



REGULAČNÍ PLÁN 1 ZÁRYBY JIH, PARK ARBOREA			
POŘIZOVATEL: OU Záryby Záryby 147 277 13 Kostelec n. Labem	ZPRACOVATEL: ARCHIS Doc. Ing. arch. Ivan Horký, DrSc. Matějská 48, 160 00 Praha 6 IČ: 126 28 379 DIČ: CZ460203077	HLAVNÍ PROJEKTANT: Doc. Ing. arch. Ivan Horký, DrSc.	2
		PROJEKTANT: Ing. Kamila Svobodová, Ph.D.	
		MĚŘÍTKO: 1: 1 000	
		DATUM: Březen 2019	
VÝKRES: HLAVNÍ VÝKRES koncepte veřejné infrastruktury			

