



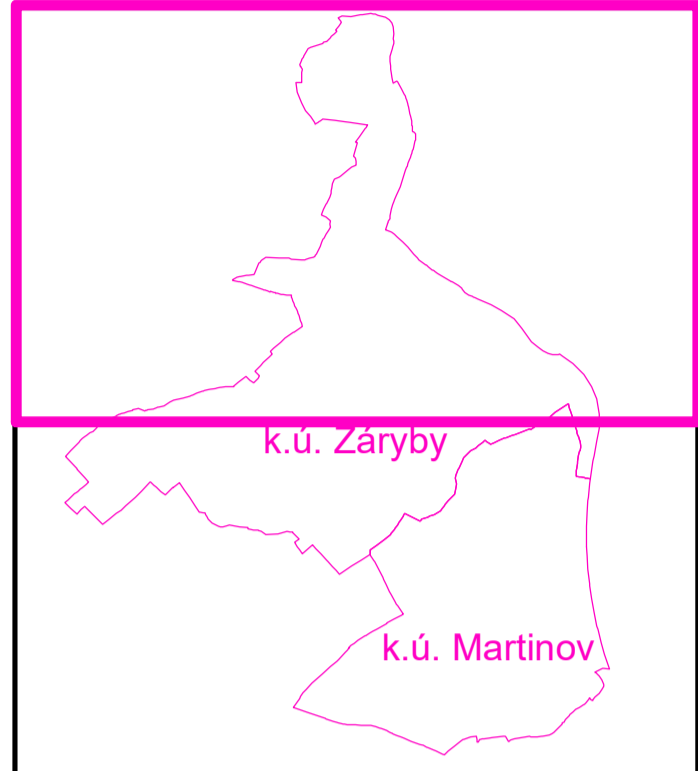
ÚZEMNÍ PLÁN ZÁŘEBY - sever

2. Hlavní výkres: urbanistická koncepce, koncepce uspořádání krajiny, koncepce veřejné infrastruktury 1: 5 000

ÚZEMNÍ PLÁN ZÁŘEBY			
POŘIZOVATEL: OU Zářby Zářby 147 277 13 Kostelec n. Labem	ZPRACOVATEL: ARCHIS Doc. Ing. arch. Ivan Horký, DrSc. Matějská 48, 160 00 Praha 6 IČ: 126 28 379 DIČ: CZ460203077	Hlavní projektant: Doc. Ing. arch. Ivan Horký, DrSc.	ETAPA: NÁVRH
VÝKRES: HLAVNÍ VÝKRES urbanistická koncepce, koncepce uspořádání krajiny, koncepce veřejné infrastruktury		MĚŘITKO: 1: 5 000	ČÍSLO VÝKRESU: 2
DATUM: říjen 2018			



IDENTIFIKACE LISTU:



Legenda

- plochy stabilizované
- plochy změn
- Hranice řešeného území
- Hranice katastrálního území
- Hranice zastavěného území k 31.10.2017
- Plocha přestavby (P1)
- Zastavitelná plocha (Z1)
- Plochy, v nichž podmínky využití budou stanoveny regulačním plánem

Plochy s rozdílným způsobem využití:

- | | | | |
|----------------------|-------------|----------------|--|
| plochy stabilizované | plochy změn | územní rezerva | |
| BH | | | BH - bydlení v bytových domech |
| BI | | | BI - bydlení v rodinných domech - městské a příměstské |
| BV | BV | R2 | BV - bydlení v rodinných domech - venkovské |
| DS | | R1 | DS - dopravní infrastruktura - silniční |
| DZ | | | DZ - dopravní infrastruktura - železniční |
| NL | | | NL - plochy lesní |
| | NT | | NT - plochy těžby |
| NZ | | | NZ - plochy zemědělské |
| OS | | | OS - občanské vybavení - tělovýchovná a sportovní zařízení |
| OV | OV | | OV - občanské vybavení - veřejná infrastruktura |
| PV | PV | | PV - veřejná prostranství |
| SV | SV | | SV - plochy smíšené obytné - venkovské |
| TI | TI | | TI - technická infrastruktura |
| VD | VD | | VD - výroba a skladování - drobná a řemeslná výroba |
| VZ | | | VZ - výroba a skladování - zemědělská výroba |
| W | | | W - plochy vodní a vodohospodářské |
| ZO | | | ZO - zeleň ochranná a izolační |
| ZP | ZP | | ZP - zeleň přírodního charakteru |
| ZS | ZS | | ZS - zeleň soukromá a vyhrazená |
| ZV | | | ZV - zeleň na veřejných prostranstvích |

Územní systém ekologické stability:

- Nadregionální biokoridor
- Regionální biocentrum
- Regionální biokoridor
- Lokální biocentrum
- Lokální biokoridor

Veřejná infrastruktura

- Trafostanice
- Elektrické vedení NN
- Elektrické vedení VN
- Elektrické vedení VN ke zrušení
- Kanalizace
- Vodovod
- Závlahy
- Plynovod
- Koridor nadmístních inženýrských sítí včetně ochranného pásma
- Paralelní komunikace - osa

