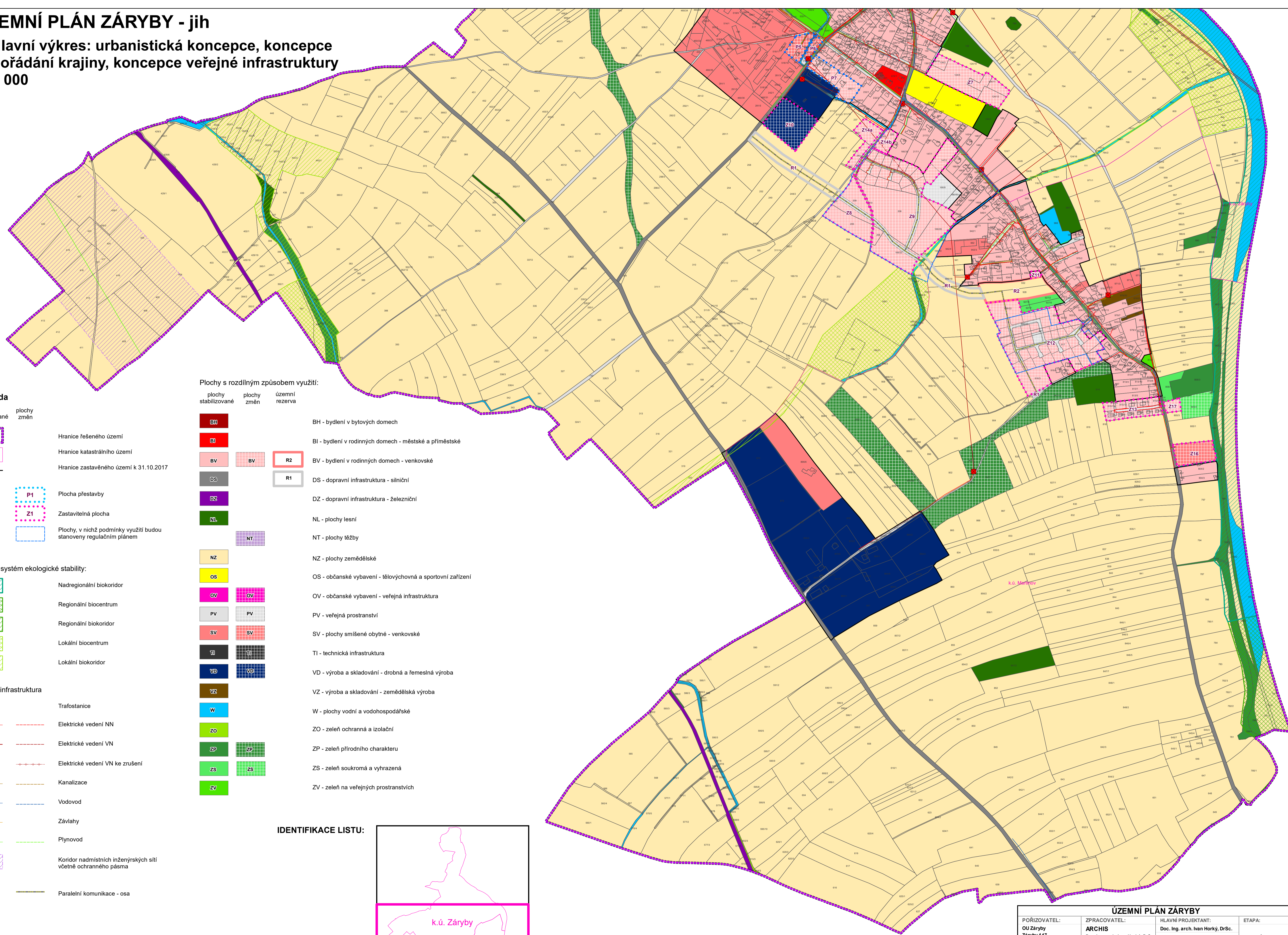


# ÚZEMNÍ PLÁN ZÁRYBY - jih

## 2. Hlavní výkres: urbanistická koncepce, koncepce uspořádání krajiny, koncepce veřejné infrastruktury 1: 5 000



**Legenda**

	plochy stabilizované	hranice řešeného území
	plochy změn	hranice katastrálního území
		hranice zastavěného území k 31.10.2017
	P1	Plocha přestavby
	Z1	Zastavitelná plocha
		Plochy, v nichž podmínky využití budou stanoveny regulačním plánem

**Plochy s rozdílným způsobem využití:**


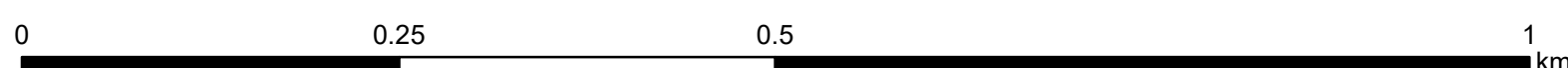
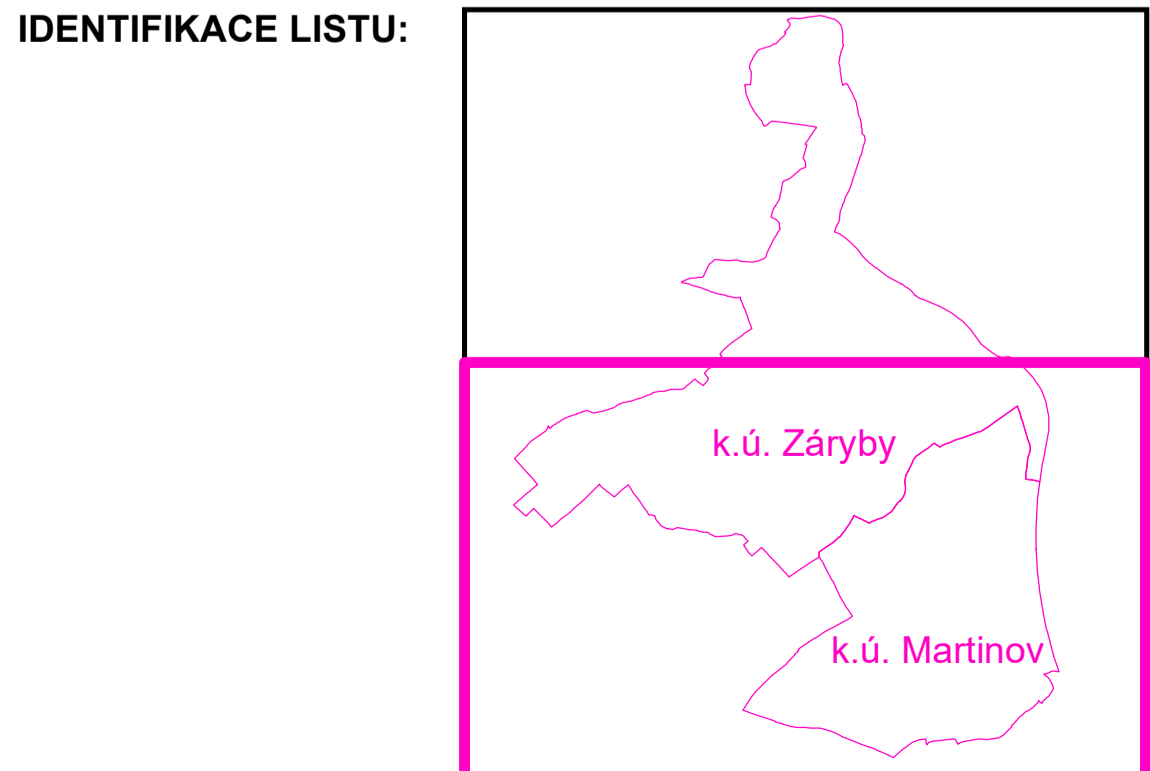
	BH	BH - bydlení v bytových domech
	BI	BI - bydlení v rodinných domech - městské a příměstské
	BV	BV - bydlení v rodinných domech - venkovské
	DS	DS - dopravní infrastruktura - silniční
	DZ	DZ - dopravní infrastruktura - železniční
	NL	NL - plochy lesní
	NT	NT - plochy těžby
	NZ	NZ - plochy zemědělské
	OS	OS - občanské vybavení - tělovýchovná a sportovní zařízení
	OV	OV - občanské vybavení - veřejná infrastruktura
	PV	PV - veřejná prostranství
	SV	SV - plochy smíšené obytné - venkovské
	TI	TI - technická infrastruktura
	VD	VD - výroba a skladování - drobná a řemeslná výroba
	VZ	VZ - výroba a skladování - zemědělská výroba
	W	W - plochy vodní a vodohospodářské
	ZO	ZO - zeleň ochranná a izolační
	ZP	ZP - zeleň přírodního charakteru
	ZS	ZS - zeleň soukromá a vyhrazená
	ZV	ZV - zeleň na veřejných prostranstvích

**Územní systém ekologické stability:**

	Nadregionální biokoridor
	Regionální biocentrum
	Regionální biokoridor
	Lokální biocentrum
	Lokální biokoridor

**Veřejná infrastruktura**

	Trafostanice
	Elektrické vedení NN
	Elektrické vedení VN
	Elektrické vedení VN ke zrušení
	Kanalizace
	Vodovod
	Závlahy
	Plynovod
	Koridor nadmístních inženýrských sítí včetně ochranného pásma
	Paralelní komunikace - osa



<b>ÚZEMNÍ PLÁN ZÁRYBY</b>			
POŘIZOVATEL: OU Záryby Záryby 147 277 13 Kostelec n. Labem	ZPRACOVATEL: <b>ARCHIS</b> Doc. Ing. arch. Ivan Horký, DrSc. Městijská 48, 160 00 Praha 6 IČ: 126 28 379 DIČ: CZ460030377	HLAVNÍ PROJEKTANT: Doc. Ing. arch. Ivan Horký, DrSc. PROJEKTANT: Ing. Kamila Svobodová, Ph.D.	ETAPA: <b>NÁVRH</b>
VÝKRES: <b>HLAVNÍ VÝKRES</b> urbanistická koncepce, koncepce uspořádání krajiny, koncepce veřejné infrastruktury	MĚŘÍTKO: <b>1: 5 000</b>	DATUM: říjen 2018	ČÍSLO VÝKRESU: <b>2</b>