



ÚZEMNÍ PLÁN ZÁRYBY - sever

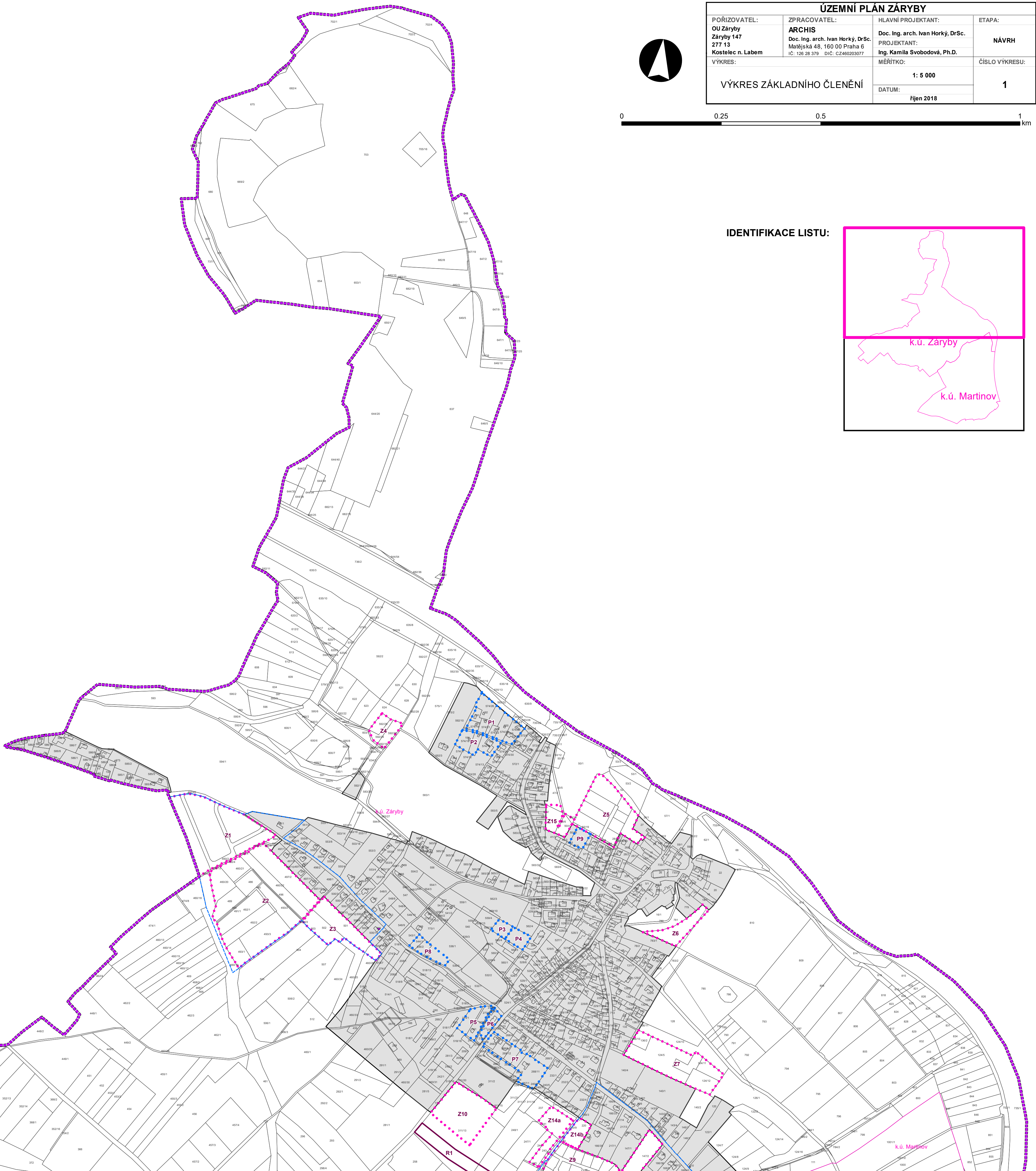
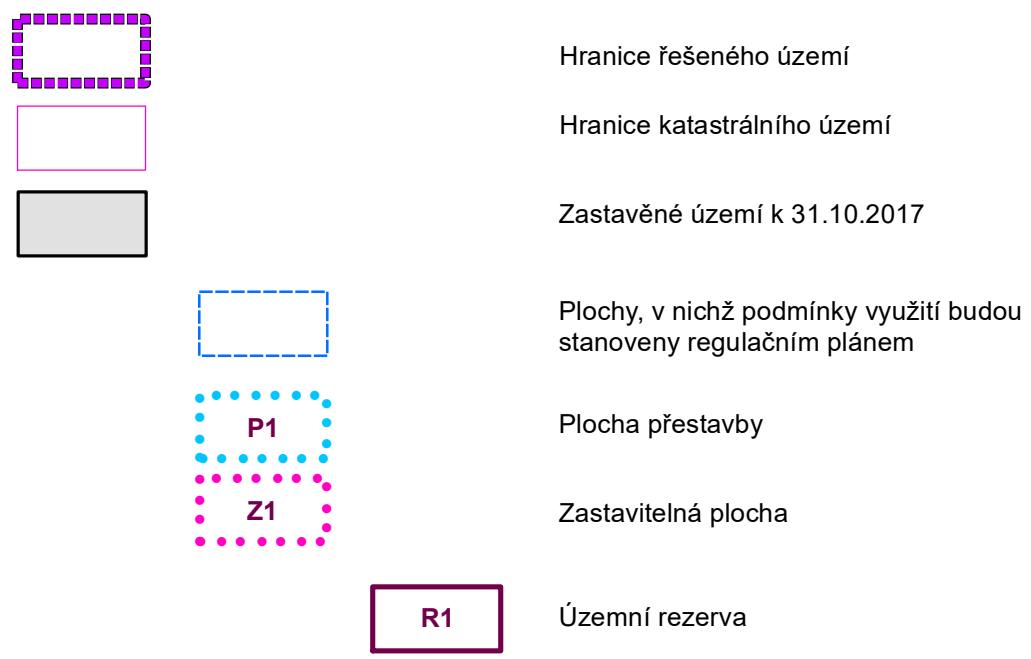
1 Výkres základního členění území 1: 5 000

ÚZEMNÍ PLÁN ZÁRYBY			
PORIZOVATEL: OU Zárby Zárby 147 277 13 Kostelec n. Labem	ZPRACOVATEL: ARCHIS Doc. Ing. arch. Ivan Horký, Dr.Sc. Matějská 48, 160 00 Praha 6 IČ: 126 28 379 DIČ: CZ460203077	HLAVNÍ PROJEKTANT: Doc. Ing. arch. Ivan Horký, Dr.Sc. PROJEKTANT: Ing. Kamila Svobodová, Ph.D.	ETAPA: NÁVRH ČÍSLO VÝKRESU: 1
VÝKRES: VÝKRES ZÁKLADNÍHO ČLENĚNÍ			MĚŘITKO: 1: 5 000 DATUM: Fijen 2018



Legenda

- plochy stabilizované
- plochy změn
- územní rezerva
- Hranice řešeného území
- Hranice katastrálního území
- Zastavěné území k 31.10.2017
- Plochy, v nichž podmínky využití budou stanoveny regulačním plánem
- Plocha přestavby
- Zastavitelná plocha
- Územní rezerva



IDENTIFIKACE LISTU:

