


















REGULAČNÍ PLÁN 1 ZÁRYBY JIH 1: 1 000

Park Arborea

Legenda

- stav návrh
-  Hranice pozemků dle katastru nemovitostí
 -  Hranice zastavěného území k 31.10.2017
 -  Hranice řešeného území regulačním plánem
 -  Hranice nově vymezených pozemků; kód pozemku
 -  Stromová zeleň na veřejných prostranstvích
 -  Uliční čára
 -  Část uliční čáry vhodná pro vjezd na pozemek
 -  Stavební čára - závazná
 -  Stavební čára - nepřekročitelná
 -  Přípustné umístění objektu na parcele
 -  Objekt; Hlavní hřeben střechy

Plochy s rozdílným způsobem využití

-  **BV** BV - bydlení v rodinných domech - venkovské
-  **ZV** ZV - zeleň - na veřejných prostranstvích
-  **PV** PV - veřejná prostranství
-  **P** P - automobilová stání pro krátkodobé parkování návštěvníků
-  **TI** TI - technická infrastruktura
-  **NZ** NZ - plochy zemědělské

REGULAČNÍ PLÁN 1 ZÁRYBY JIH, PARK ARBOREA			
POŘIZOVATEL: OU Záryby Záryby 147 277 13 Kostelec n. Labem	ZPRACOVATEL: ARCHIS Doc. Ing. arch. Ivan Horký, DrSc. Matějská 48, 160 00 Praha 6 IČ: 126 28 379 DIČ: CZ460203077	HLAVNÍ PROJEKTANT: Doc. Ing. arch. Ivan Horký, DrSc.	ČÍSLO VÝKRESU: 1
		PROJEKTANT: Ing. Kamila Svobodová, Ph.D.	
VÝKRES: HLAVNÍ VÝKRES urbanistická koncepce		MĚŘÍTKO: 1: 1 000	
		DATUM: Březen 2019	

