













REGULAČNÍ PLÁN 1 ZÁRYBY JIH 1: 1 000

Park Arborea









Legenda

- stav návrh
-  Hranice pozemků dle katastru nemovitostí
 -  Hranice zastavěného území k 31.10.2017
 -  Hranice řešeného území regulačním plánem
 -  Hranice nově vymezených pozemků; kód pozemku
 -  Přípustné umístění objektu na parcele
 -  Objekt; Hlavní hřeben střechy

Technická infrastruktura

-  Kanalizace
-  Vodovod
-  Nadzemní vedení VN s ochranným pásmem
-  Nadzemní vedení VN - ke zrušení
-  Podzemní vedení VN - přeložka
-  Podzemní vedení NN

Plochy s rozdílným způsobem využití

- stav návrh územní rezerva
-   BV - bydlení v rodinných domech - venkovské
 -  ZV - zeleň - na veřejných prostranstvích
 -   PV - veřejná prostranství
 -  P - automobilová stání pro krátkodobé parkování návštěvníků
 -  TI - technická infrastruktura
 -  NZ - plochy zemědělské

REGULAČNÍ PLÁN 1 ZÁRYBY JIH, PARK ARBOREA			
POŘIZOVATEL: OU Záryby Záryby 147 277 13 Kostelec n. Labem	ZPRACOVATEL: ARCHIS Doc. Ing. arch. Ivan Horký, DrSc. Matějská 48, 160 00 Praha 6 IČ: 126 28 379 DIČ: CZ460203077	HLAVNÍ PROJEKTANT: Doc. Ing. arch. Ivan Horký, DrSc. PROJEKTANT: Ing. Kamila Svobodová, Ph.D.	ETAPA:
VÝKRES: KOORDINAČNÍ VÝKRES		MĚŘÍTKO: 1: 1 000	4
		DATUM: Červen 2018	

