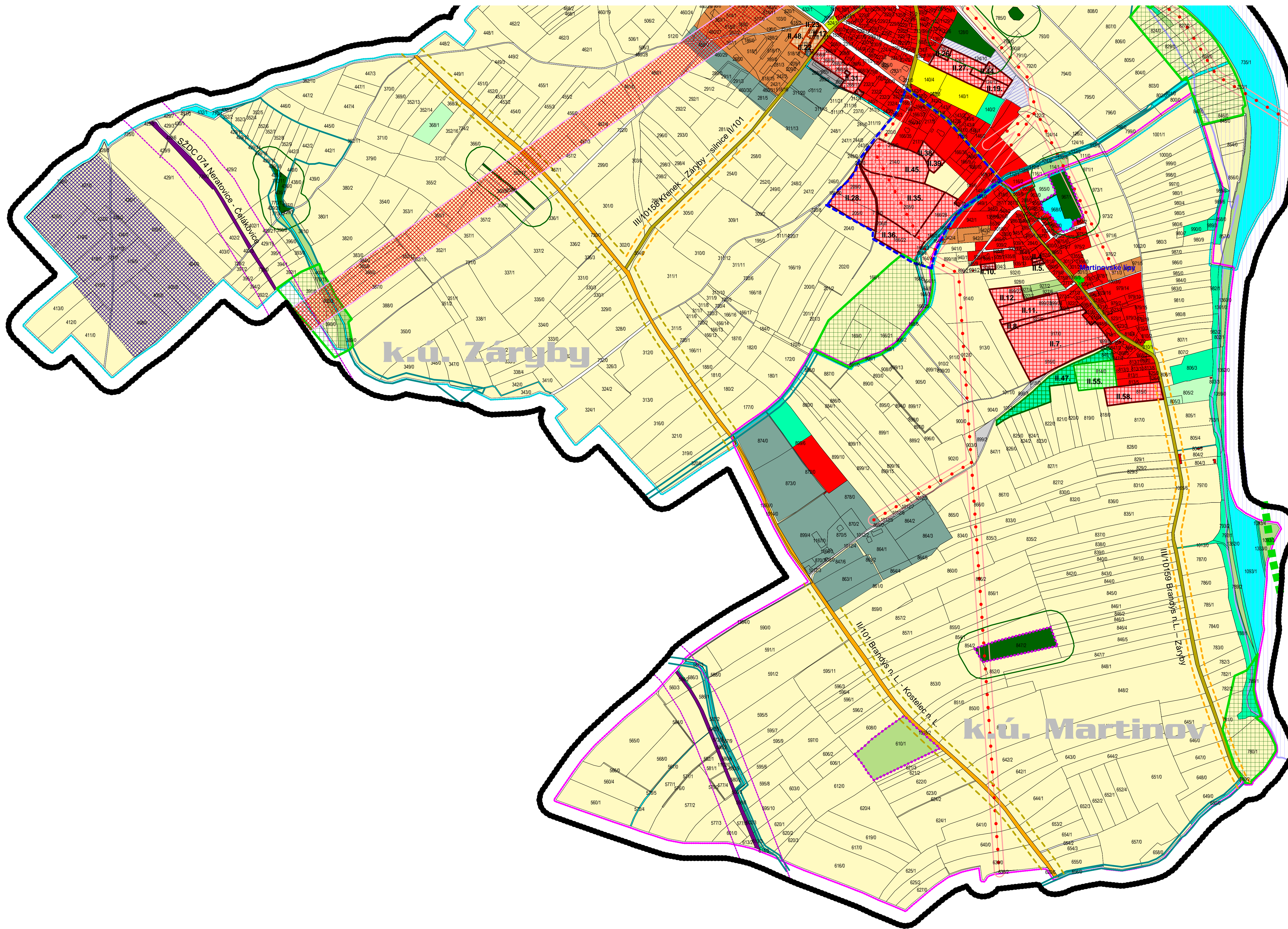
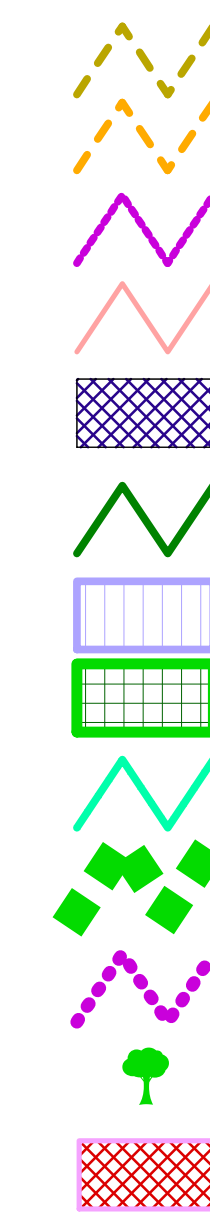


# Územní plán obce Záryby

## Změna č. 2 - návrh řešení upravený



### STAV NÁVRH ÚZEMNÍ REZERVA



#### VYBRANÉ LIMITY VYUŽITÍ ÚZEMÍ

- OCHRANNÉ PÁSMA SILNICE II. TŘÍDY
- OCHRANNÉ PÁSMA SILNICE III. TŘÍDY
- OCHRANNÉ PÁSMA ŽELEZNICE
- OCHRANNÉ PÁSMA VYSOKÉHO NAPĚTÍ
- OCHRANNÉ PÁSMA KORIDORU INŽ. SÍTÍ NADMÍSTNÍHO VÝZNAMU
- VZDÁLENOST 50 M OD LESA
- HRANICE Q100
- ÚSES - LOKÁLNÍ BIOCENTRA
- ÚSES - LOKÁLNÍ BIOKORIDORY
- ÚSES - OSA NADREGIONÁLNÍHO BIOKORIDORU
- VÝZNAMNÉ KRAJINNÉ PRVKY
- REGISTROVANÉ PAMÁTNÉ STROMY
- ZÁJMOVÉ ÚZEMÍ ARMÁDY ČR

### LEGENDA STAV NÁVRH ÚZEMNÍ REZERVA



- HRANICE SPRÁVNÍHO ÚZEMÍ OBCE
- HRANICE K.Ú. ZÁRYBY
- HRANICE K.Ú. MARTINOV

#### PLOCHY S ROZDÍLNÝM ZPŮSOBEM VYUŽITÍ


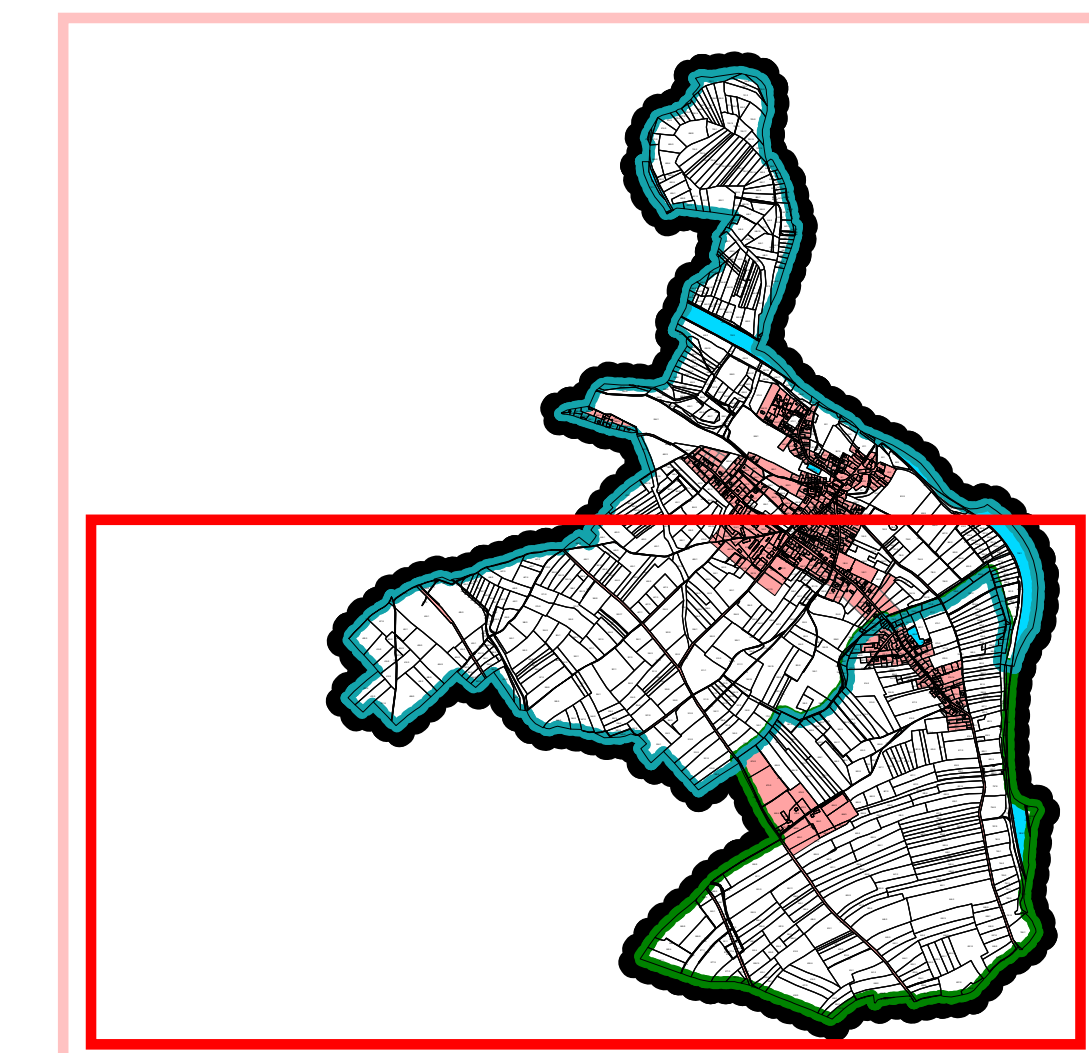
- |  |  |  |                            |
|--|--|--|----------------------------|
|  |  |  | VŠEOBECNÉ OBYTNÉ ÚZEMÍ     |
|  |  |  | OBYTNÉ ÚZEMÍ BYTOVÝCH DOMŮ |
|  |  |  | SMÍŠENÉ OBYTNÉ ÚZEMÍ       |
|  |  |  | TECHNICKÁ VYBAVENOST       |
|  |  |  | SPORT A REKREACE           |
|  |  |  | OBČANSKÉ VYBAVENÍ          |
|  |  |  | PRŮMYSL                    |
|  |  |  | NERUŠÍCÍ VÝROBA            |

#### VYBRANÁ DOPRAVNÍ A TECHNICKÁ INFRASTRUKTURA

- |  |  |  |                        |
|--|--|--|------------------------|
|  |  |  | SILNICE II. TŘÍDY      |
|  |  |  | SILNICE III. TŘÍDY     |
|  |  |  | OSTATNÍ KOMUNIKACE     |
|  |  |  | ŽELEZNICE              |
|  |  |  | VEDENÍ VYSOKÉHO NAPĚTÍ |

#### DRUHY POZEMKŮ

- |  |  |  |                |
|--|--|--|----------------|
|  |  |  | ORNÁ PŮDA      |
|  |  |  | ZAHRADY        |
|  |  |  | SADY           |
|  |  |  | LOUKY          |
|  |  |  | LESNÍ POZEMKY  |
|  |  |  | PARKY          |
|  |  |  | OSTATNÍ ZELENĚ |
|  |  |  | VODNÍ PLOCHY   |



### Hlavní výkres

Uspořádání krajiny, urbanistická koncepce, doprava  
M 1:5000

AUTOR ÚPO:  
ING. ARCH. BLANKA MEDOVÁ A KOL.  
AUTOR ZMĚNY ÚPO Č. 1:  
ING. ARCH. KATEŘINA SOVINOVÁ A KOL.  
AUTOR ZMĚNY ÚPO Č.2:  
POŘIZOVATEL ZMĚNY ÚPO Č. 2:  
MĚSTSKÝ ÚŘAD BRANDÝS N. LABEM - STARÁ BOLESLAV  
ODBOR ÚZEMNÍHO ROZVOJE A PAMÁTKOVÉ PÉČE  
VEDOUCÍ PROJEKTANT:  
DOC. ING. ARCH. IVAN HORKÝ, DRSC.PROJEKTANT:  
ING. ROMAN VODNÝ

**ARCHIS**

DOC. ING. ARCH. IVAN HORKÝ, DRSC.  
TEL./FAK: +420 233 332 891 | GSM: +420 723 944 853  
IČ: 126 28 979, DIČ: CZ460203077  
INFO@HORKYARCHIS.CZ | WWW.HORKYARCHIS.CZ

DATUM:  
ÚNOR 2011

VÝKRES ČÍSLO: **I.2b**