

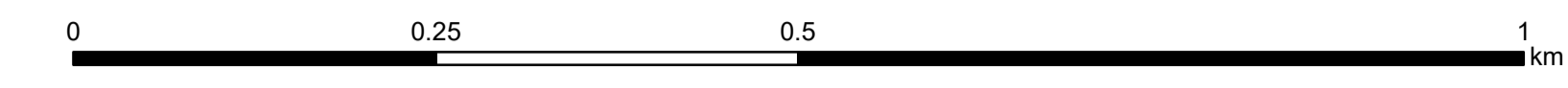

ÚZEMNÍ PLÁN ZÁRYBY - sever

6. Výkres předpokládaných záborů půdního fondu 1: 5 000

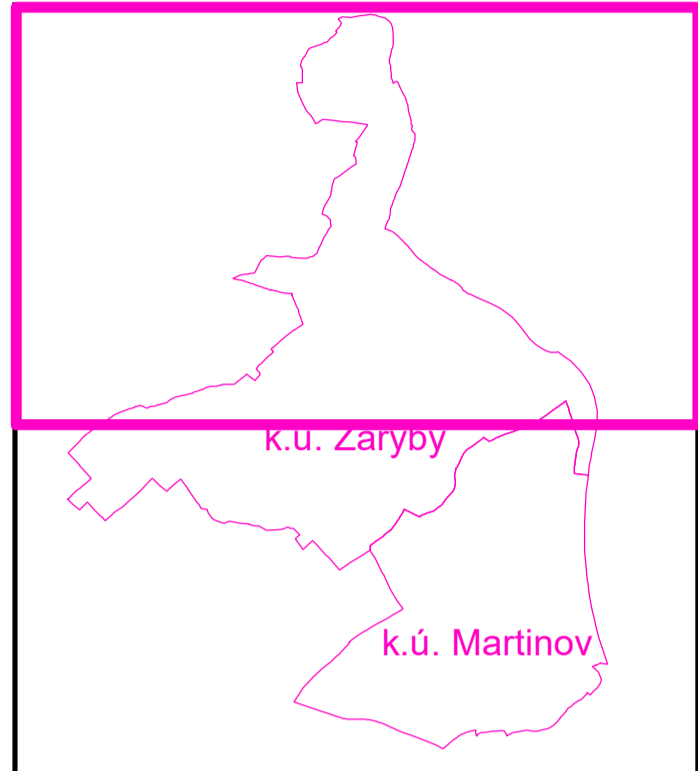
Legenda

- plochy stabilizované
- plochy změn
- Hranice řešeného území
- Hranice katastrálního území
- Zastavěné území k 31.10.2019
- 01** Zábor zemědělského půdního fondu; kód záboru
- 02** Zábor pozemků určených k plnění funkcí lesa; kód záboru
- Investice do půdy - odvodňovací zařízení
- Investice do půdy - areál odvodnění
- Hranice BPEJ; kód BPEJ/ třída ochrany

ÚZEMNÍ PLÁN ZÁRYBY			
PŮRIZOVATEL: OU Zárby Zárby 147 277 13 Kostelec n. Labem	ZPRACOVATEL: ARCHIS Doc. Ing. arch. Ivan Horký, Dr.Sc. Matějská 48, 160 00 Praha 6 IČ: 126 28 379 DČ: CZ460203077	HLAVNÍ PROJEKTANT: Doc. Ing. arch. Ivan Horký, Dr.Sc.	ČÍSLO VÝKRESU: 6
VÝKRES: VÝKRES PŘEDPOKLÁDANÝCH ZÁBORŮ PŮDNÍHO FONDU			MĚŘTKO: 1: 5 000
DATUM: červen 2020			



IDENTIFIKACE LISTU:



Záznam o účinnosti	
označení správního orgánu, který územní plán vydal	Zastupitelstvo obce Zárby
datum nabytí účinnosti, číslo jednací	
pořizovatel	Obec Zárby ve spolupráci s autorizovanou osobou pořizovatele Ing.arch. Martinou Bredovou, číslo osvědčení 800035020 a Markem Šplichalem, číslo osvědčení 800032759
jméno oprávněné úřední osoby pořizovatele	Ing.arch. Martina Bredová
funkce oprávněné úřední osoby pořizovatele	otisk úředního razítka
podpis	

