



# ÚZEMNÍ PLÁN ZÁRYBY - sever

## 1. Výkres základního členění území 1: 5 000

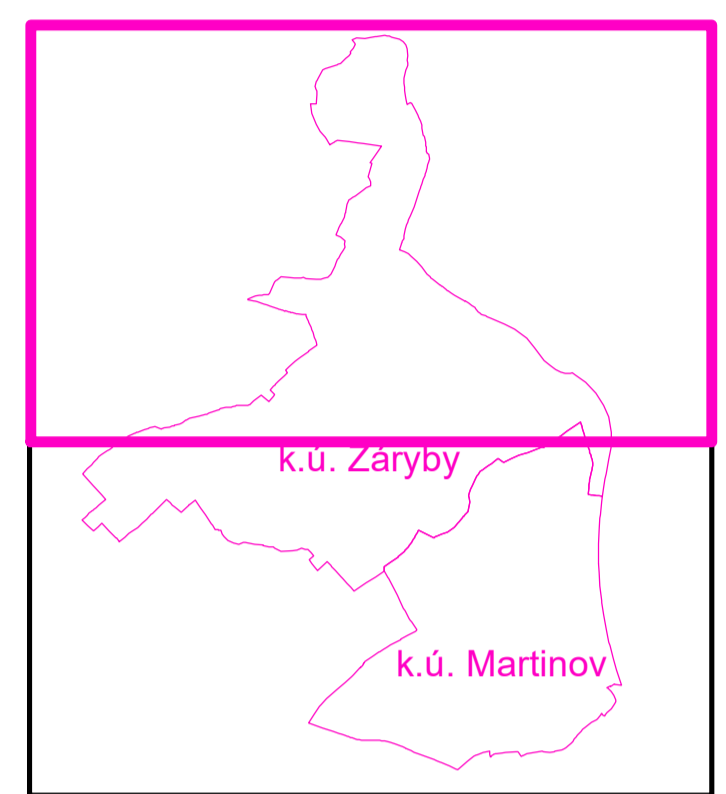
ÚZEMNÍ PLÁN ZÁRYBY			
POŘIZOVATEL: OU Záryby Záryby 147 277 13 Kostelec n. Labem	ZPRACOVATEL: ARCHIS Doc. Ing. arch. Ivan Horký, DrSc. Městská 48, 160 00 Praha 6 IČ: 126 28 379 DIČ: CZ460203077	HLAVNÍ PROJEKTANT: Doc. Ing. arch. Ivan Horký, DrSc.	ČÍSLO VÝKRESU:  <b>1</b>
VÝKRES: <b>VÝKRES ZÁKLADNÍHO ČLENĚNÍ</b>		PROJEKTANT: Ing. Kamila Svobodová, Ph.D.	MĚŘÍTKO: <b>1: 5 000</b>
		DATUM: červen 2020	



**Legenda**

	plochy stabilizované		plochy změn		územní rezerva
	Hranice řešeného území				
	Hranice katastrálního území				
	Zastavěné území k 31.10.2019				
	Plochy, v nichž podmínky využití budou stanoveny regulačním plánem				
	Plocha přestavby				
	Zastavitelná plocha				
	Územní rezerva				

**IDENTIFIKACE LISTU:**



Záznam o účinnosti	
označení správního orgánu, který územní plán vydal	Zastupitelstvo obce Záryby
datum nabytí účinnosti, číslo jednací	
pořizovatel	Obec Záryby ve spolupráci s autorizovanou osobou pořizovatele Ing.arch. Martinou Bredovou, číslo osvědčení 800035020 a Markem Špíchallem, číslo osvědčení 800032759
jméno oprávněné úřední osoby pořizovatele	Ing.arch. Martina Bredová
funkce oprávněné úřední osoby pořizovatele	otisk úředního razítka
podpis	

